


Broschüren und Links Infos




Website «Freiamt total»
mit Infos zur Freizeitregion Freiamt:
www.freiamt.ch

Wanderführer Freiamterweg

Freiamter **Freizeitkarte** mit Velo-
routen und Sehenswürdigkeiten

Prospekt **Sagenweg** Waltenschwil

Prospekt **Kinderweg** Benzenschwil



Mitgliedschaft Kontakt

So werden Sie Mitglied bei «Erlebnis Freiamt»

Gönner-/Mitgliederbeiträge:

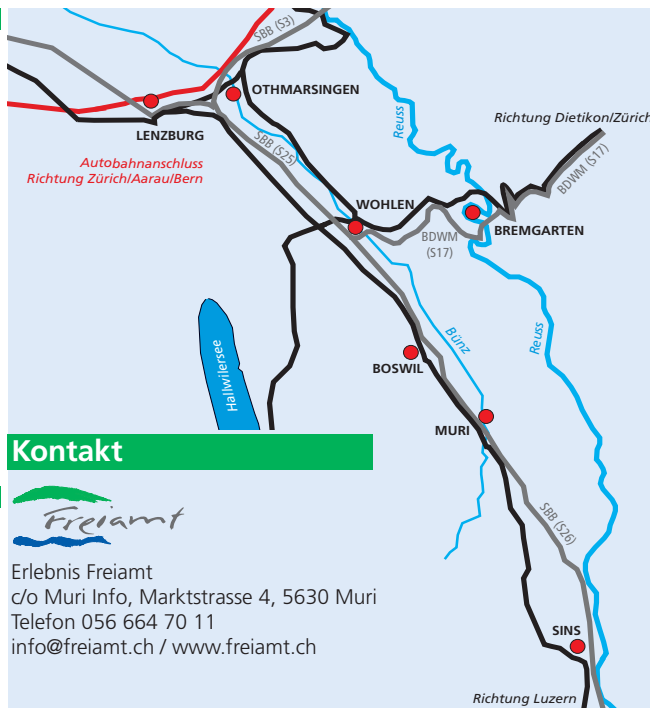
Gönner	ab CHF 30.–
Einzelmitglied	CHF 30.–
Familien / Einzelfirmen	CHF 50.–
Firmen, Behörden, Gemeinden, andere Organisationen	CHF 150.–
Tourismuspartner (Hotels, Restaurants, Verkehrsvereine, andere touristische Leistungsträger)	CHF 150.–

Gönner/Mitgliedschafts-Formular «Erlebnis Freiamt»:

www.freiamt.ch/de/service/mitglieder-goenner-werden.html

Unterstützen auch Sie unser Projekt zur Tourismusförderung und somit auch zur Wirtschaftsförderung im Freiamt. Mit den Gönner- und Mitgliederbeiträgen finanziert «Erlebnis Freiamt» seine Projekte.

Viele Wege führen ins Freiamt



Kontakt



Erlebnis Freiamt
c/o Muri Info, Marktstrasse 4, 5630 Muri
Telefon 056 664 70 11
info@freiamt.ch / www.freiamt.ch

Werden auch Sie Mitglied



von «Erlebnis Freiamt»



Natur Kultur Sport Erholung

Kennen Sie «Erlebnis Freiamt»?

- **Das Ziel von «Erlebnis Freiamt»** ist es, die Region Freiamt nach innen und nach aussen bekannt zu machen und den Menschen die faszinierenden Facetten einer zauberhaften Region näher zu bringen. Dabei streben wir an, nachhaltig zu sein, betonen die Nähe zur Natur und sprechen Familien, Jung und Alt, Gruppen und Einzelpersonen gleichermaßen an. Das Freiamt wird erlebbar – zu Fuss oder mit dem Velo. Dabei spielen die hervorragend ausgebauten ÖV-Angebote eine zentrale Rolle.
- **«Erlebnis Freiamt», ist ein Verein** von Freiamterinnen und Freiamtern, die sich ehrenamtlich engagieren, um die Attraktivität der Wohn-, Lebens- und Erlebnisregion Freiamt voranzubringen. Wir tun dies in engster Zusammenarbeit mit den Gemeinden im Freiamt. Uns geht es um die Menschen, die hier wohnen, aber auch um die Gäste aus den Nachbarregionen, aus der weiteren Umgebung und aus den Nachbarkantonen Zürich, Zug und Luzern.
- **Unsere Aktivitäten** sind vielfältig und werden jeweils in einem Jahresprogramm veröffentlicht:
 - Tag- und Nacht-Wanderungen
 - Velo- und Bike-Touren
 - Führungen am Sagenweg
 - Erlebnistage am Kinderweg
 - Kultur-Trips
- **Unsere Info- und Werbemittel:**
 - Website «Freiamt total»
 - Wanderführer «Freiamterweg»
 - Prospekte «Sagenweg», «Kinderweg», «Freiamterweg»
 - «Freiamter Freizeitkarte» mit Velorouten und Sehenswürdigkeiten
 - Flyer «Jahresprogramm» mit sämtlichen Aktivitäten
- **Mitglieder von «Erlebnis Freiamt»** sind die Gemeinden im Freiamt, die Regionalplanungsgruppe Oberes Freiamt, Betriebe und Gewerbe, Vereine, Institutionen sowie viele Privatpersonen.
- **Unsere Partner** sind Restaurants und Hotels, Museen, Kulturanbieter wie der Verein «Sagi Wyssenbach», die «Stiftung Künstlerhaus Boswil», der «Verein Aargauer Wanderwege», Bauernhöfe am Freiamter- und am Veloweg, regionale und kantonale Behörden, die «Gemeinnützige Gesellschaft des Bezirks Affoltern am Albis» mit dem «Ämtlerweg» und viele mehr.

Impressionen



Das Freiamt – die unbekante «Perle»

- Das Freiamt ist eine der sechs aargauischen Grossregionen mit einer Fläche von gut 260 km², in der zwischen A1 und A14, an Reuss und Bünz, zwischen Lindenberg und Mutschellen etwas mehr als 105'000 Menschen leben, Tendenz deutlich steigend. Jeder sechste Aargauer lebt im Freiamt und das Freiamt entspricht knapp einem Fünftel der Kantonsfläche des Kantons Aargau.
- Es lohnt sich, das Freiamt mit seiner Vielfalt an Natur-, Kultur-, Freizeit- und Erholungsmöglichkeiten zu entdecken. «Erlebnis Freiamt» bietet Ihnen die passende Plattform dazu (www.freiamt.ch).
- **Eine Auswahl an Highlights im Freiamt**, mit:
 - dem längsten ausgeschilderten Themenweg des Kantons («Freiamterweg», über 180 km), mit Anschluss an den «Ämtlerweg» (46 km) im Knonauer Amt (Säuliamt)
 - den vielen ausgeschilderten Velo-, Bike und E-Bike-Routen z.B. der «Freiamter Veloweg», die GPS-Routen usw.
 - den diversen Sport- und Freizeitangeboten: Skaterpark, BMX-Piste, Hallen- und Freibäder, Kartbahn, Kunsteisbahn usw.
 - den vielleicht naturnahsten und kinderfreundlichsten Wald- und Bachspielplätzen der Region (Kinderweg Benzenschwil und dem Kinder- und Wasserspielplatz im Murimoos)
 - seinen eindrucksvollen Gärten und Parks (Klosteranlage Muri; dem Live-Tierpark im Murimoos mit seinen Störchen, den Schottischen Hochlandrindern, den Lämmern und den vielen Jungtieren).
 - dem einzigen Sagenweg weit und breit
 - einem der grössten Biotope des Mittellands an der Reuss, oberhalb von Bremgarten
 - den vielen lauschigen Plätzen an Gewässern, Wald und Wiese, zum Baden und Picknicken
 - dem bedeutendsten Barockjuwel und dem einzigen Oktagon im schweizerischen Mittelland (Klosterkirche Muri)
 - der ältesten Grablage der Habsburgerdynastie sowie der Habsburgergruft (20. Jahrhundert) mit den Herzen des letzten Kaiserpaars (im Kreuzgang der Klosterkirche Muri)
 - der grössten Dichte an Klöstern im Kanton Aargau
 - dem bedeutendsten Zyklus an Renaissance-Glasmalereien der Schweiz (Kreuzgang Kloster Muri)
 - der einzigen Erhebung zwischen Limmat und Wigger, die sich während der letzten Eiszeit aus den Eismassen erhob (Lindenberg, 878 m)